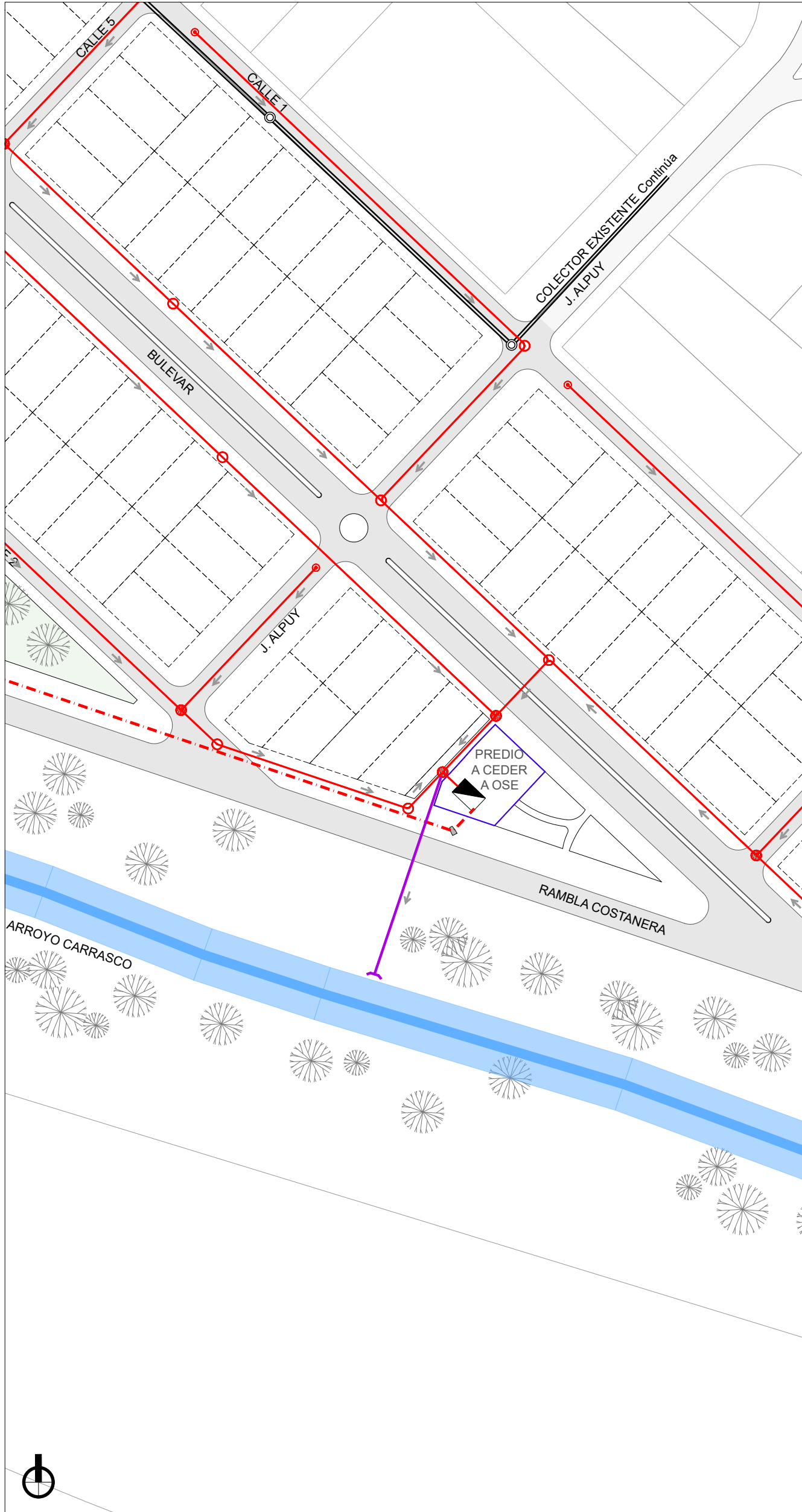


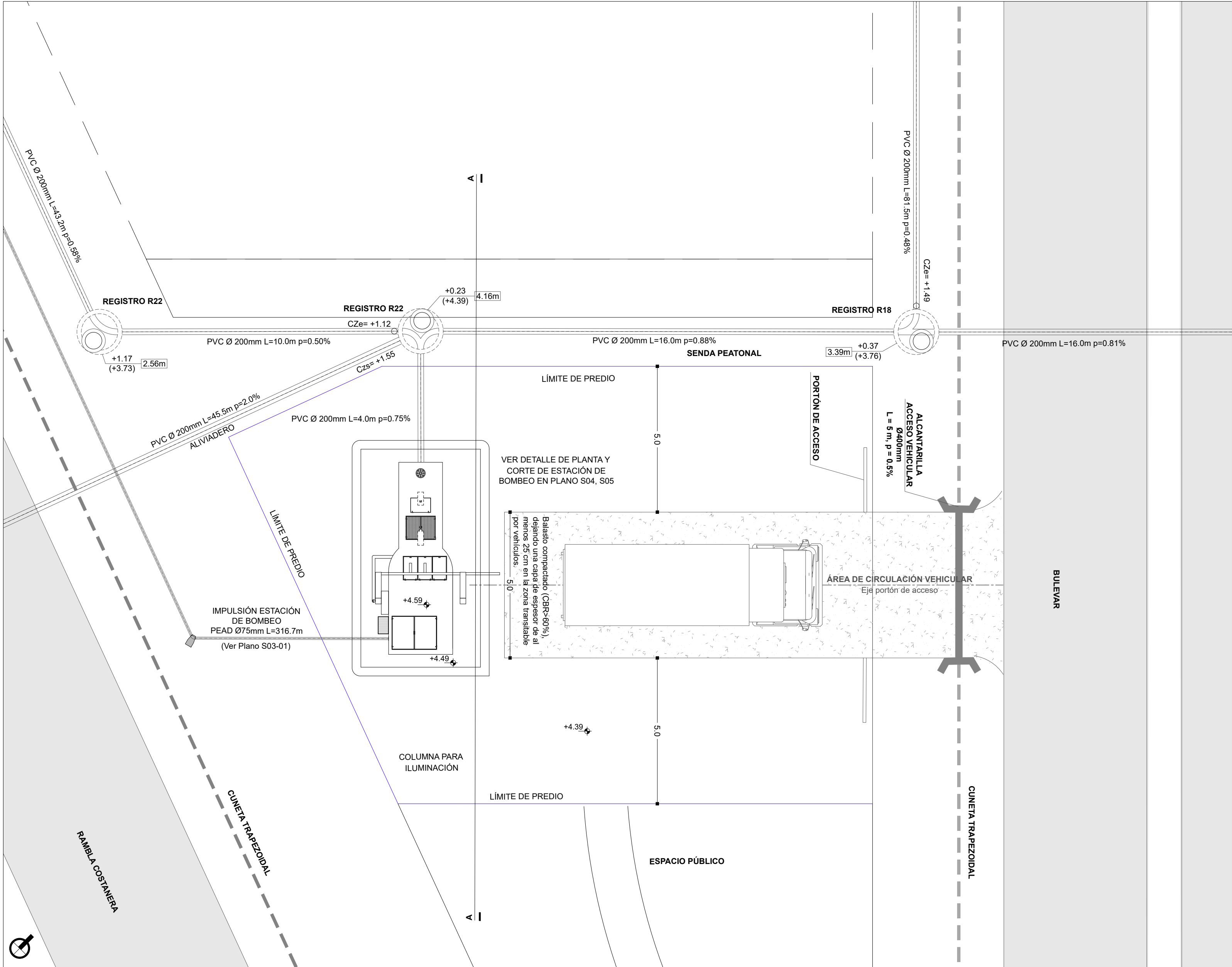
PLANTA UBICACIÓN ESTACIÓN DE BOMBEO

Escala 1.1000



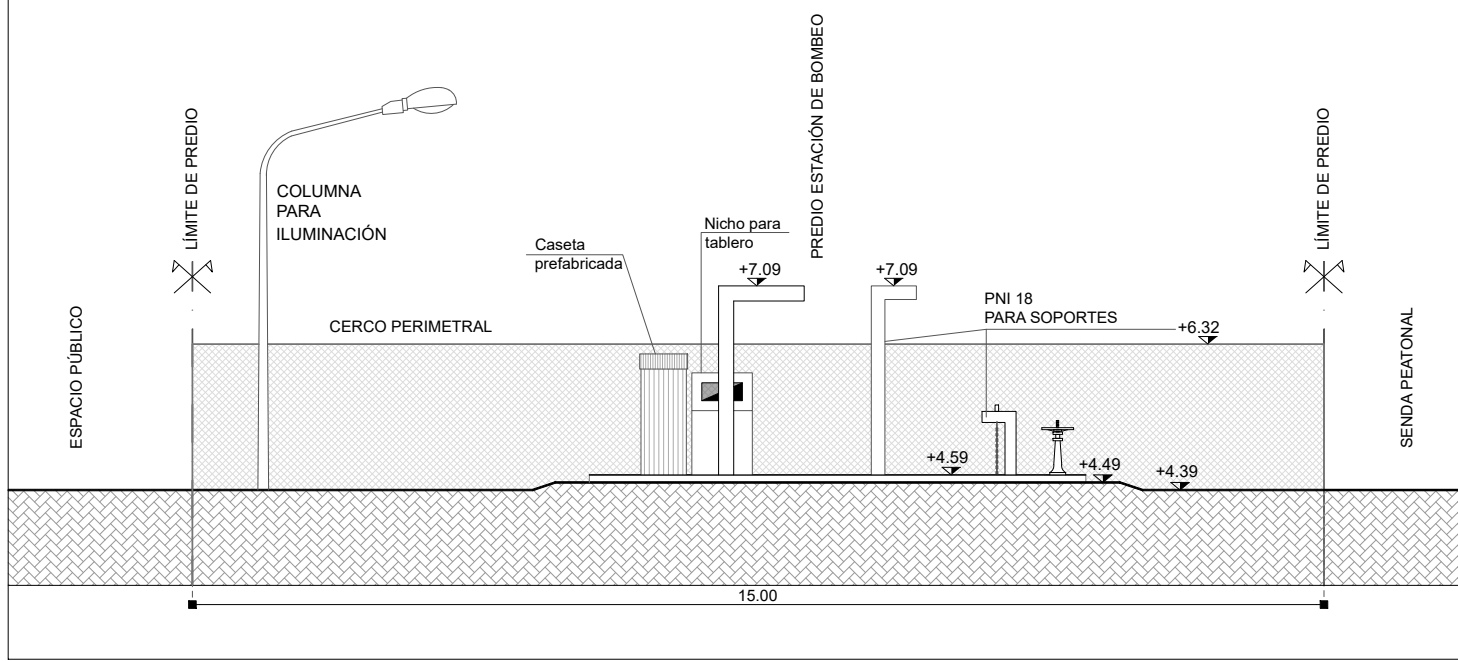
PLANTA GENERAL DE IMPLANTACIÓN DE ESTACIÓN DE BOMBEO

Escala 1.100



CORTE A-A

Escala 1.100



NOTAS

- LAS COTAS ALTIMÉTRICAS SE EXPRESAN EN METROS Y CORRESPONDEN AL CERO OFICIAL.
- PARA EL TRAZADO DE LOS COLECTORES SE TOMAN EN CUENTA LOS PLANOS DEL PROYECTO VIAL PCR-01 AL PCR-07 SUMINISTRADOS POR LA INTENDENCIA DE CANELONES.
- LAS DIMENSIONES DE LAS SECCIONES CIRCULARES SE INDICAN EN MILÍMETROS Y CORRESPONDEN A DIÁMETROS NOMINALES. PENDIENTES EN ‰ Y LONGITUDES EN METROS.
- EL MATERIAL DE LAS TUBERÍAS SERÁ PVC Y LAS MISMAS DEBERÁN CUMPLIR CON LA NORMA UNIT-ISO 4435 SERIE 20. LAS JUNTAS SERÁN DEL TIPO ELÁSTICA. LOS AROS DE GOMA SERÁN DE CAUCHO SINTÉTICO, TIPO CLOROPLENO O SIMILAR, SEGÚN NORMA UNIT 788. APTOS PARA LIQUIDO RESIDUAL.
- EL TRAZADO DEL COLECTOR EXISTENTE POR SANTIAGO VÁZQUEZ Y CALLE 1 SE REPRESENTA DE FORMA ESQUemática YA QUE NO SE LOGRA LOCALIZAR EN SITIO. PREVIO A LA REALIZACIÓN DE LA OBRA SE DEBERÁ REALIZAR EL CATEO DE LOS COLECTORES EXISTENTES CON EL FIN DE DETERMINAR LA TRAZA DEL MISMO Y DE SER NECESARIO REALIZAR LOS AJUSTES PERTINENTES. A ESTE RESPECTO, LA RED PROYECTADA POR CALLE 1, SE INDICA POR EJE DE CALLE, DE ACUERDO AL RESULTADO DE LOS CATEOS SE PODRÁ REALIZAR EL DESPLAZAMIENTO DE LA RED PROYECTADA SOBRE LA LÍNEA DE BORDE DE PAVIMENTO NORTE, SALVANDO DE ESTA MANERA LA POSIBLE INTERFERENCIA EN PLANTA. EL BORDE SUPERIOR DE LA ZANJA A EJECUTAR PARA LA INSTALACIÓN DEL NUEVO COLECTOR, DEBERÁ DISTAR 0.9M RESPECTO AL EJE DEL COLECTOR EXISTENTE.
- LOS REGISTROS SE CONSTRUIRÁN SEGÚN EL PLANO GENERAL DE REGISTROS Y LAS CÁMARAS DE RED DE ALCANTARILLADO N° 22.282/A1.
- EN EL PLANO SE INDICA LA COTA DE ZAMPEADO DE LAS ALCANTARILLAS PROYECTADAS QUE INTERFIEREN SANEAMIENTO PROYECTADO.
- LAS TAPAS DE REGISTROS SE CONSTRUIRÁN SEGÚN PLANO OSE N° 23412.
- POR MÁS DETALLES CONSTRUCTIVOS CONSULTAR LA "MEMORIA DESCRIPTIVA GENERAL PARA OBRAS DE ALCANTARILLADO" EMITIDO POR OSE.
- EN TOTAL SE CONTABILIZAN:
 - 16 REGISTROS DE PRIMERA CATEGORÍA
 - 5 REGISTROS DE SEGUNDA CATEGORÍA
 - 11 REGISTROS TERMINALES

PLANTA DE UBICACIÓN



REFERENCIAS

	RED DE SANEAMIENTO PROYECTADA
	CÁMARA TERMINAL PROYECTADA
	REGISTRO DE 1era CATEGORÍA PROYECTADO
	REGISTRO DE 2da CATEGORÍA PROYECTADO
	ALIVIO PROYECTADO
	COLECTOR EXSISTENTE
	CÁMARA EXISTENTE
	ESTACIÓN DE BOMBEO
	SENTIDO DE FLUJO
	ARROYO CARRASCO
	FRACCIONAMIENTO DEL REALOJO
	CALLE PROYECTADA
	ESPACIOS VERDES

INFORMACIÓN DE REGISTRO		INFORMACIÓN DE COLECTOR	
COTA DE ZAMPEADO	→ +X.XX	MATERIAL	→ PVC Øxx mm
COTA DE TAPA	→ (+X.XX)	PROFUNDIDAD DE REGISTRO	→ L=xx.xm, p=xx.‰
		SECCIÓN	→
		PENDIENTE	→

ESTE PLANO CONSTA DE 7 PLANCHAS

Rev.	Fecha	Proy.	Aprob.	Cambios

HISTORIAL DE GESTIÓN DE CAMBIOS

PROYECTO: Plan de Realajo Asentamiento Paso Carrasco		TIPO DOCUMENTO: Lámina	N° PROYECTO: CA.009.PC
UBICACIÓN: Paso Carrasco, Canelones		FECHA: 12/08/2024	ESCALA: 1:750
ETAPA: Proyecto Ejecutivo		HOJA: 1/1	REVISIÓN: 2
PROYECTISTA: DICA		N° PLANO: S02-02	
TÉCNICO RESPONSABLE: Ing. Gabriel Díaz			
NOMBRE DE ARCHIVO: S01-02_Saneamiento PC			

ADMINISTRACIÓN DE LAS OBRAS SANITARIAS DEL ESTADO	
LOCALIDAD CIUDAD DE LA COSTA DEPARTAMENTO CANELONES	
APROBACIÓN PROYECTO DE SANEAMIENTO POZO DE BOMBEO – PLANTA GENERAL	
REALAJOS "PASO CARRASCO" – Plan Avanzar	
Ing. Gabriela de Freitas GERENTE	REVISIÓN: Ing. Felipe Silva
SISTEMAS DE SANEAMIENTO	REVISIÓN: Agustín Vesperoni
Ing. Sebastián Viapiana JEFE	FECHA: AGOSTO 2024 ESCALA: INDICADAS
N° 48939/1	